

# STORA SÄVSJÖN

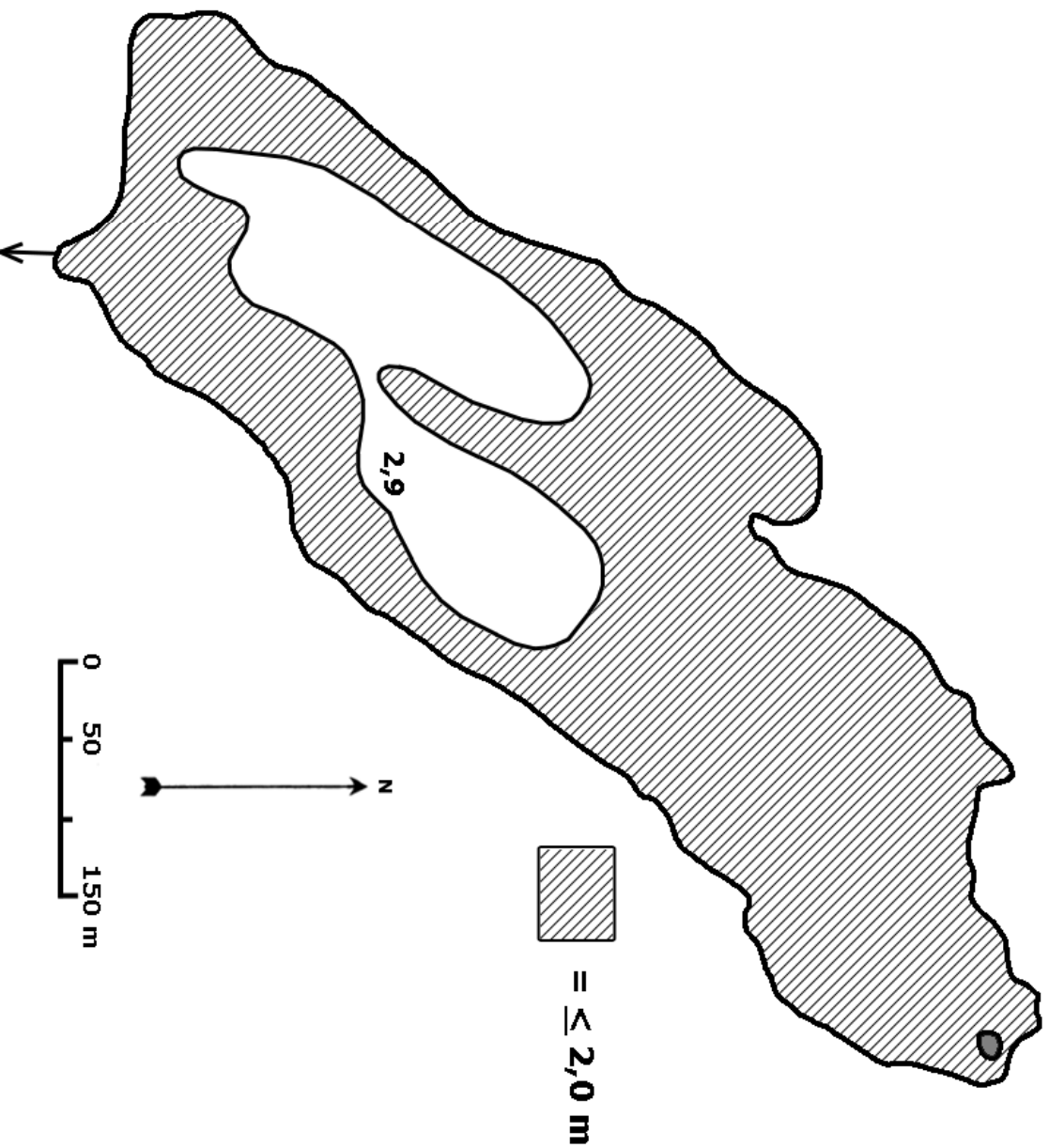
633770 135837 Gislaveds kommun, Jönköpings län

Huvudavrinningsområde	101, Nissan
Höjd över havet	172 m
Areal	0,17 km <sup>2</sup>
Maxdjup	2,9 m
Medeldjup	1,4 m
Volym	0,24 m <sup>3</sup> (miljoner m <sup>3</sup> )
Avr.-område	1,3 km <sup>2</sup>
Teor. oms.-tid	0,43 år
Topografiskt kartblad	SD NV

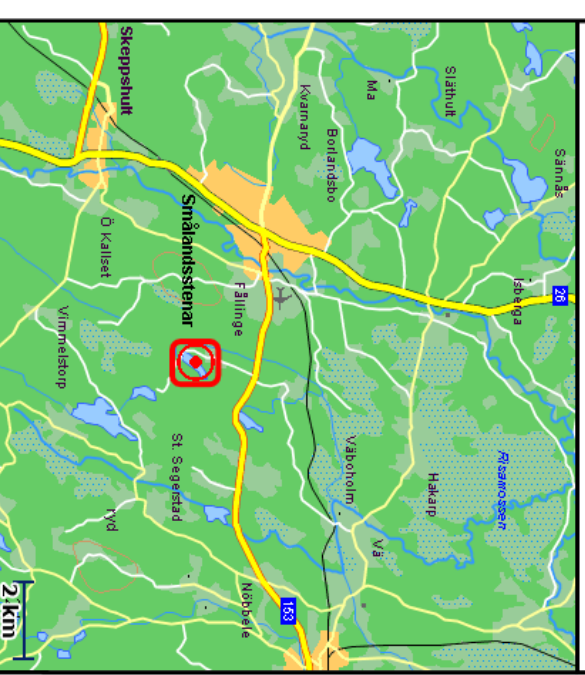
Djupangivelser i meter, avvikelser kan förekomma.  
Djupangivelser refererar till att vattenytan är vid  
landvegetationens gräns. "normalvattenstånd".

Reviderad September, 2006:  
Mikael Melle, Cybera

Lodning 2004:  
Myrica AB



## Kartöversikt STORA SÄVSJÖN



# STORA SÄVSJÖN

633770 135837 Gislaveds kommun, Jönköpings län

Huvudavrinningsområde	101, Nissan
Höjd över havet	172 m
Areal	0,17 km <sup>2</sup>
Maxdjup	2,9 m
Medeldjup	1,4 m
Volym	0,24 m <sup>3</sup> (miljoner m <sup>3</sup> )
Avr.-område	1,3 km <sup>2</sup>
Teor. oms.-tid	0,43 år
Topografiskt kartblad	SD NV

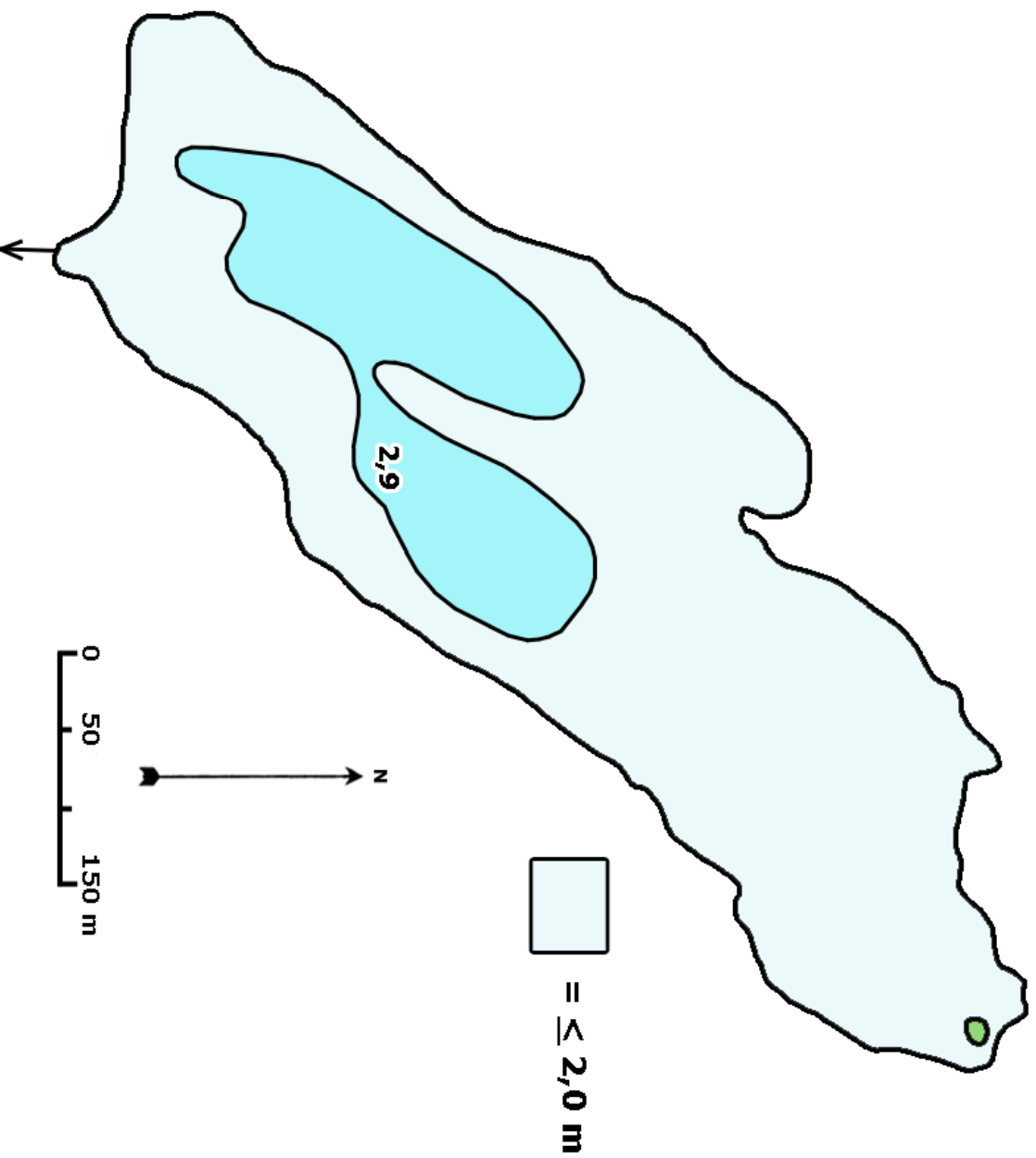
Djupangivelser i meter, avvikelser kan förekomma.  
Djupangivelser refererar till att vattenytan är vid  
landvegetationens gräns. "normalvattenstånd".

Reviderad September, 2006:

Mikael Melle, Cybera

Lodning 2004:

Myrica AB



## Kartöversikt STORA SÄVSJÖN

