

RAKALVEN

638271 138427 Gislaveds kommun, Jönköpings län

Huvudavrinningsområde	101, Nissan
Höjd över havet	239,1 m
Areal	0,73 km ²
Maxdjup	5,8 m
Medeldjup	2,1 m
Volym	1,59 m ³ (miljoner m ³)
Avr.-område	32,8 km ²
Teor. oms.-tid	0,13 år
Topografiskt kartblad	6D NO

Djupangivelser i meter, avvikelser kan förekomma.
Djupangivelser refererar till att vattenytan är vid landvegetationens gräns. "normalvattenstånd".

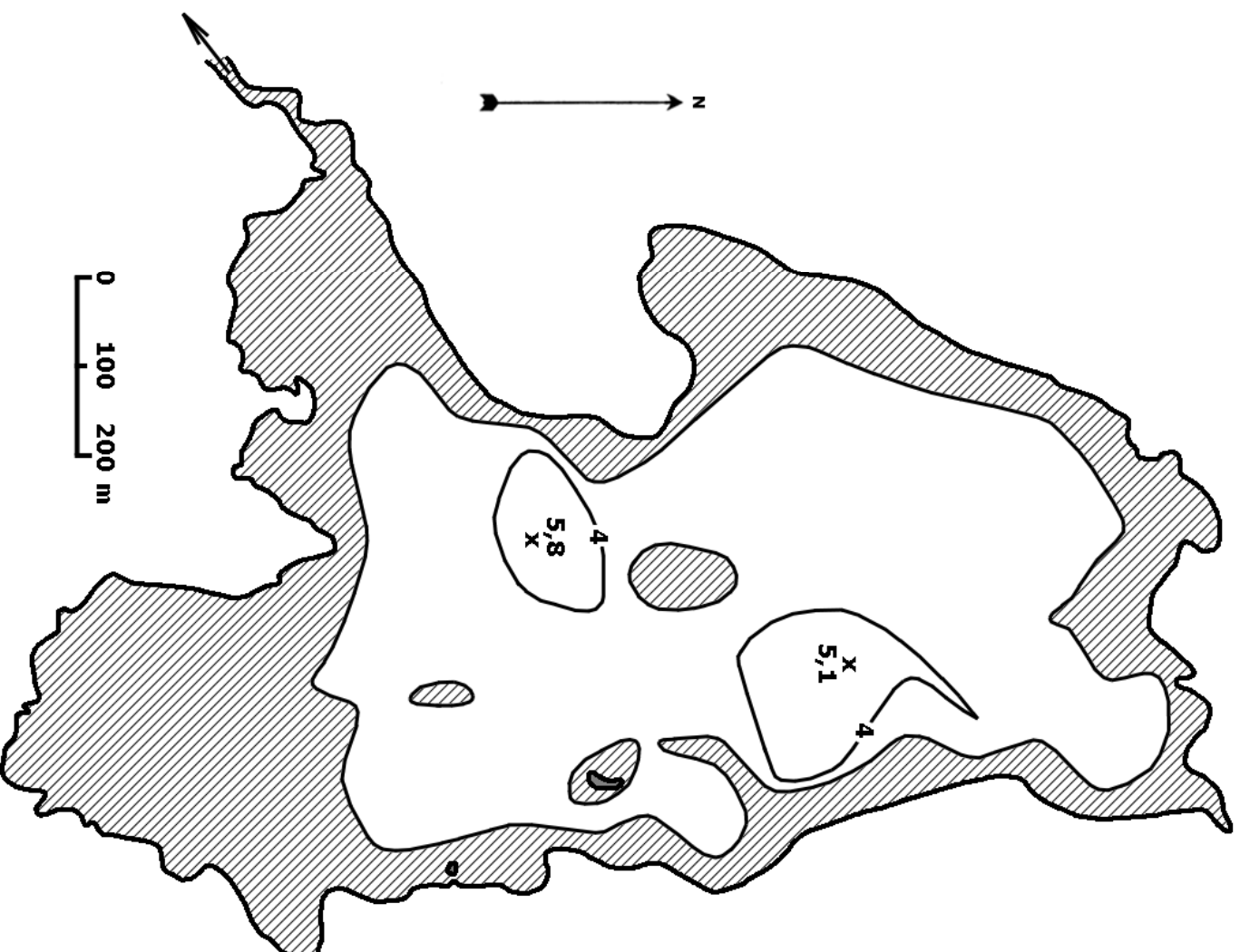
Reviderad September, 2006:

Mikael Melle, Cybera

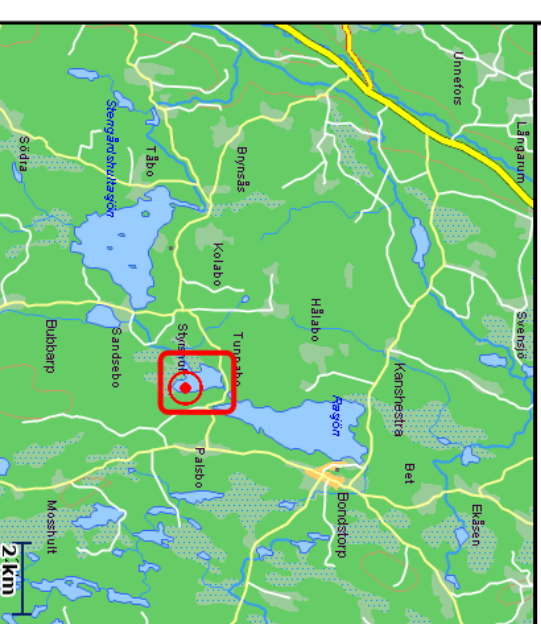
Lodning 1994:

Myrica AB

 = ≤ 2,0 m



Kartöversikt RAKALVEN



2 km

RAKALVEN

638271 138427 Gislaveds kommun, Jönköpings län

Huvudavrinningsområde	101, Nissan
Höjd över havet	239,1 m
Areal	0,73 km ²
Maxdjup	5,8 m
Medeldjup	2,1 m
Volym	1,59 m ³ (miljoner m ³)
Avr.-område	32,8 km ²
Teor. oms.-tid	0,13 år
Topografiskt kartblad	6D NO

Djupangivelser i meter, avvikelser kan förekomma.
Djupangivelser refererar till att vattenytan är vid landvegetationens gräns. "normalvattenstånd".

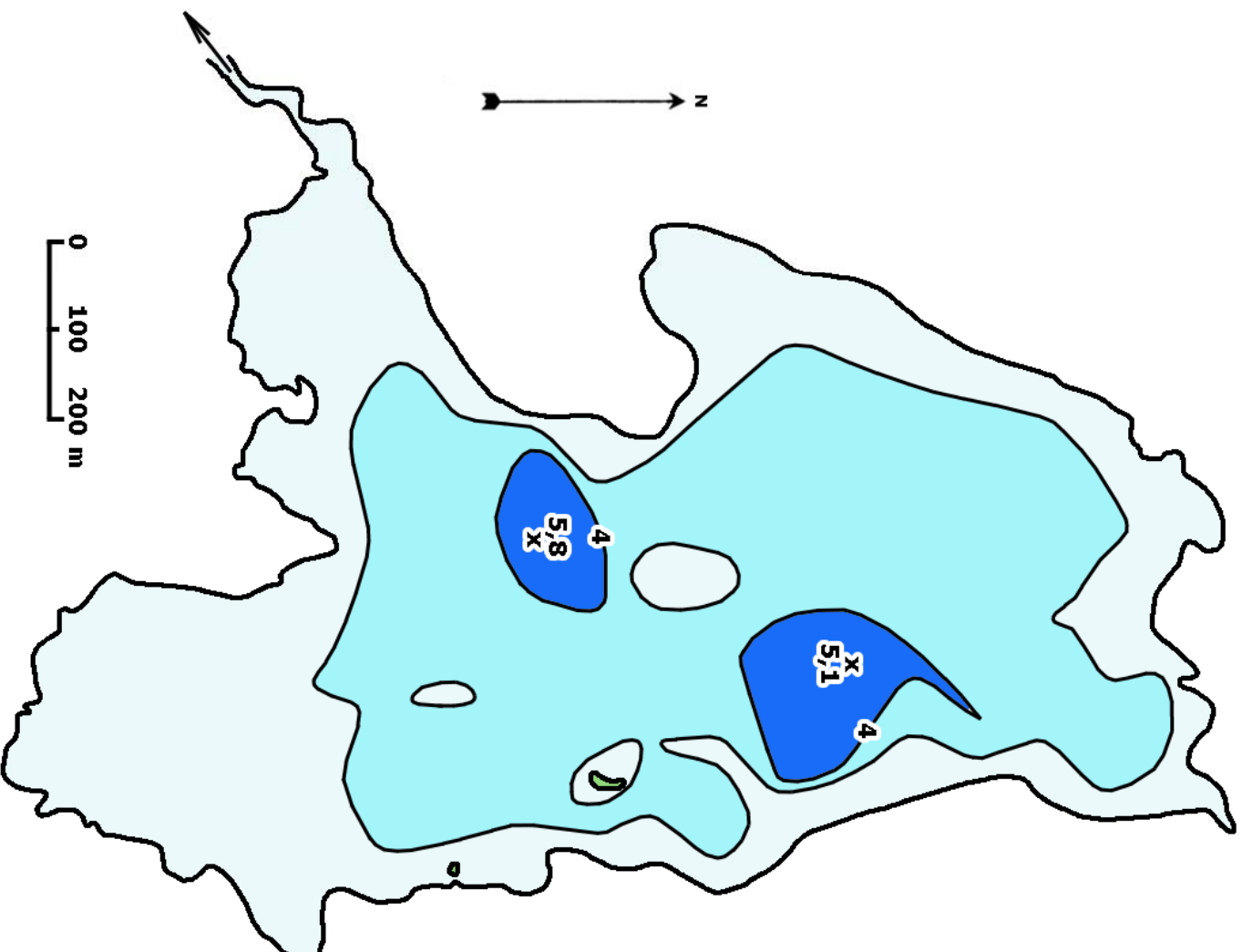
Reviderad September, 2006:

Mikael Melle, Cybera

Lodning 1994:

Myrica AB

 = ≤ 2,0 m



Kartöversikt RAKALVEN

