


# NORRA GUSSJÖN

637254 137108 Gislaved/Gnosjö, Jönköpings län

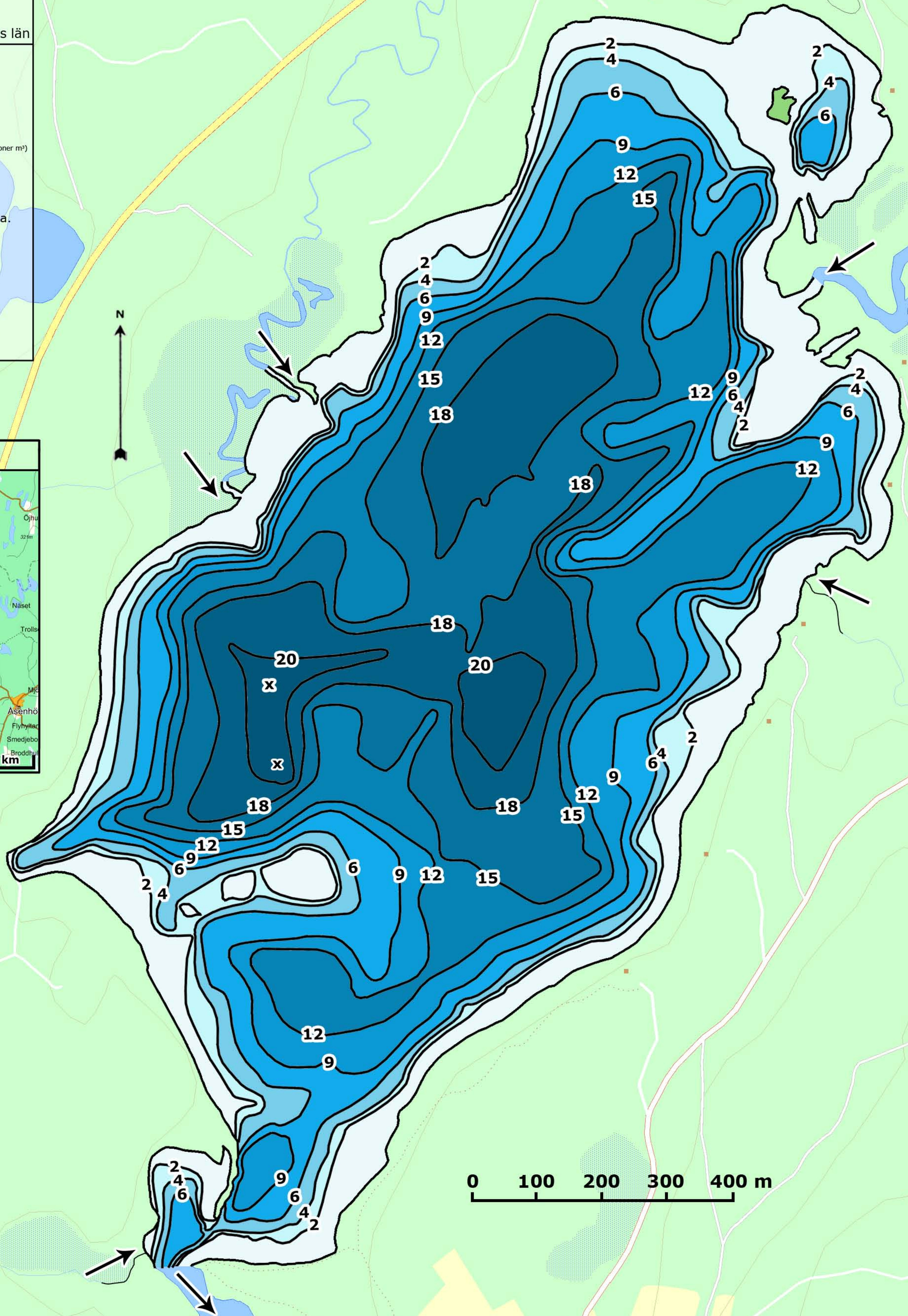
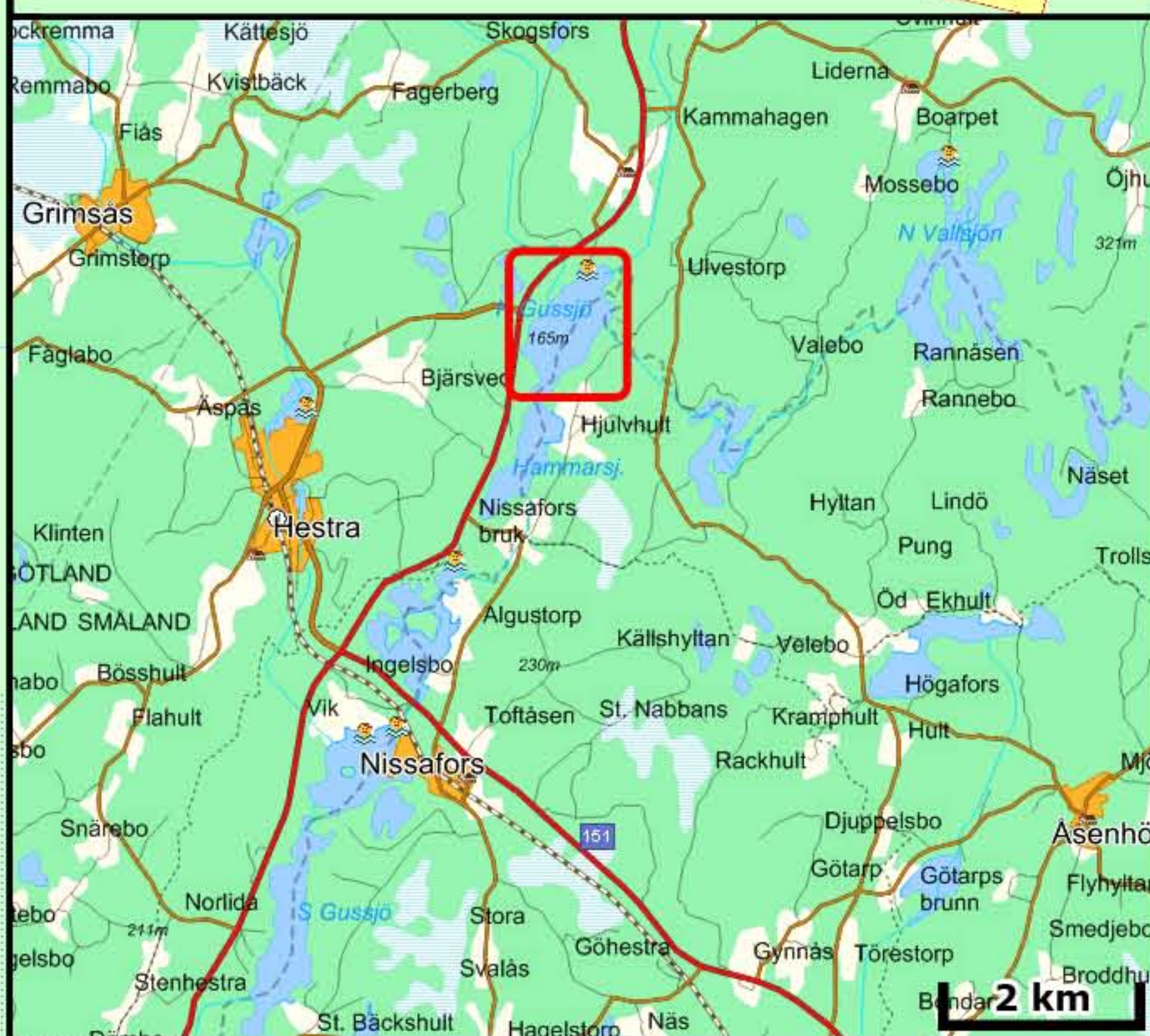
Huvudavrinningsområde	101, Nissan
Höjd över havet	164,5 m
Areal	1,48 km <sup>2</sup>
Maxdjup	21,0 m
Medeldjup	9,8 m
Volym	14,58 m <sup>3</sup> (miljoner m <sup>3</sup> )
Avr.-område	689,5 km <sup>2</sup>
Teor. oms.-tid	0,05 år

Djupangivelser i meter, avvikelser kan förekomma.  
Djupangivelser refererar till att vattenytan är vid landvegetationens gräns. "normalvattenstånd".  
"x" markerar maxdjupet.

Lodning Augusti, 2009:  
Cybera, Mikael Melle

 = ≤ 2,0 m

## Kartöversikt NORRA GUSSJÖN



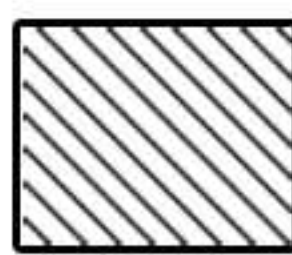
# NORRA GUSSJÖN

637254 137108 Gislaved/Gnosjö , Jönköpings län

Huvudavrinningsområde	101, Nissan
Höjd över havet	164,5 m
Areal	1,48 km <sup>2</sup>
Maxdjup	21,0 m
Medeldjup	9,8 m
Volym	14,58 m <sup>3</sup> (miljoner m <sup>3</sup> )
Avr.-område	689,5 km <sup>2</sup>
Teor. oms.-tid	0,05 år

Djupangivelser i meter, avvikelser kan förekomma.  
Djupangivelser refererar till att vattenytan är vid landvegetationens gräns. "normalvattenstånd".  
"x" markerar maxdjupet.

Lodning Augusti, 2009:  
Cybera, Mikael Melle

 = ≤ 2,0 m

## Kartöversikt NORRA GUSSJÖN

