

HALLASJÖN


635371 137288 Gislaveds kommun, Jönköpings län

Huvudavrinningsområde	101, Nissan
Höjd över havet	165 m
Areal	0,98 km ²
Maxdjup	10,0 m
Medeldjup	4,9 m
Volym	0,48 m ³ (miljoner m ³)
Avr.-område	1,03 km ²
Teor. oms.-tid	1,18 år
Topografiskt kartblad	6D SV

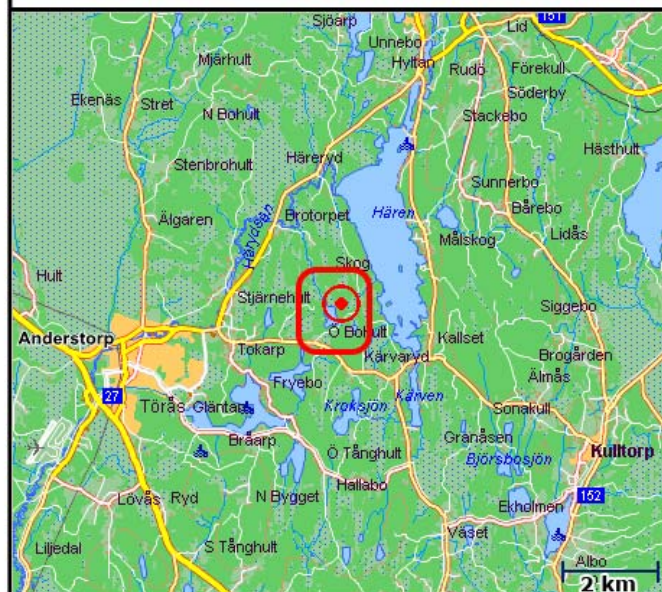
Djupangivelser i meter, avvikelser kan förekomma.
Djupangivelser refererar till att vattenytan är vid landvegetationens gräns. "normalvattenstånd".

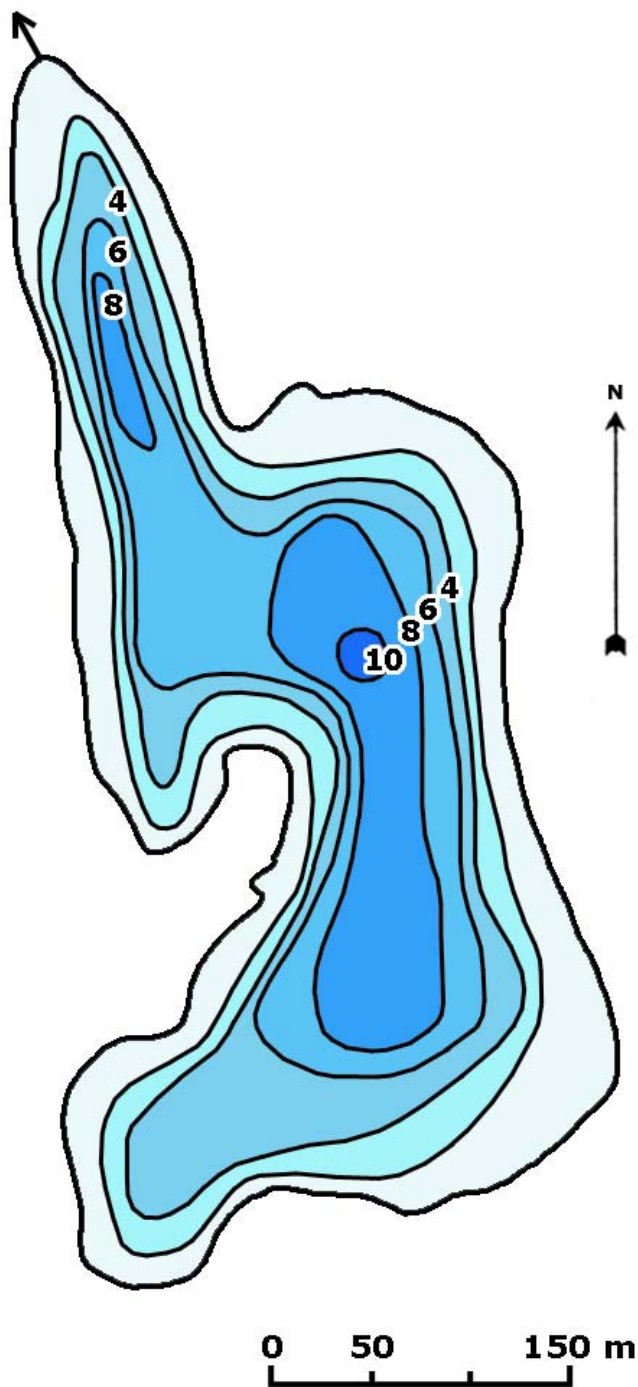
Reviderad September, 2006:
Mikael Melle, Cybera

Lodning 1990:
Myrica AB

 = $\leq 2,0$ m

Kartöversikt HALLASJÖN





HALLASJÖN


635371 137288 Gislaveds kommun, Jönköpings län

Huvudavrinningsområde	101, Nissan
Höjd över havet	165 m
Areal	0,98 km ²
Maxdjup	10,0 m
Medeldjup	4,9 m
Volym	0,48 m ³ (miljoner m ³)
Avr.-område	1,03 km ²
Teor. oms.-tid	1,18 år
Topografiskt kartblad	6D SV

Djupangivelser i meter, avvikelser kan förekomma.
Djupangivelser refererar till att vattenytan är vid landvegetationens gräns. "normalvattenstånd".

Reviderad September, 2006:
Mikael Melle, Cybera

Lodning 1990:
Myrica AB

 = ≤ 2,0 m

Kartöversikt HALLASJÖN

